

# 2月4日からの強い冬型の気圧配置について(第4報)

(大雪による交通障害、暴風や高波に警戒)

<ポイント> 日本付近の上空にはこの冬一番の強い寒気が流れ込んで、強い冬型の気圧配置となっている。7日(金)から再び強い寒気が流れ込み、北日本から西日本では9日(日)頃にかけて、日本海側を中心に広い範囲で大雪や非常に強い風が吹いて大荒れの天気となる。

<大雪> 強い寒気の影響で、北海道地方や本州の日本海側ではすでに記録的な大雪となっている所がある。引き続き、北日本から西日本では9日頃にかけて、日本海側を中心に山地・平地共に大雪となる。特に東北地方の南部から北陸地方にかけては、発達した雪雲が日本海から流れ込んで降雪が一時的に強まるおそれがある。普段雪の少ない北日本から西日本の太平洋側でも内陸を中心に大雪となる所がある。大雪は数日続くため、積雪がさらに多くなるおそれがある。

<暴風・暴風雪、高波> 北日本から西日本にかけての地域では、引き続き9日頃にかけて日本海側の海上を中心に非常に強い風が吹いて海は大しけとなる所がある。

<防災事項> 大雪による交通障害、暴風や高波に警戒。屋根からの落雪、なだれ、電線や樹木への着雪、落雷や竜巻などの激しい突風に注意。強い冬型の気圧配置は数日続くことから、最新の防災気象情報に留意。

令和6年能登半島地震で損傷を受けた家屋では積雪の重みによる倒壊に、損傷を受けた海岸施設の周辺では、越波による浸水に注意。

【警報級となる可能性のある期間】 6日11時現在

日	時	6日		7日	8日	9日
		12~18	18~6	6~24		
北海道地方	大雪					
	暴風雪・暴風					
東北地方	大雪					
	暴風雪・暴風					
	波浪					
関東甲信地方	大雪					
	波浪					
北陸地方	大雪					
	暴風雪・暴風					
	波浪					
東海地方	大雪					
近畿地方	大雪					
	波浪					
中国地方	大雪					
四国地方	大雪					
九州北部地方	大雪					
	暴風雪・暴風					

(黄色可能性がある、赤可能性が高い)

【予想される24時間降雪量(多い所、単位:cm)】

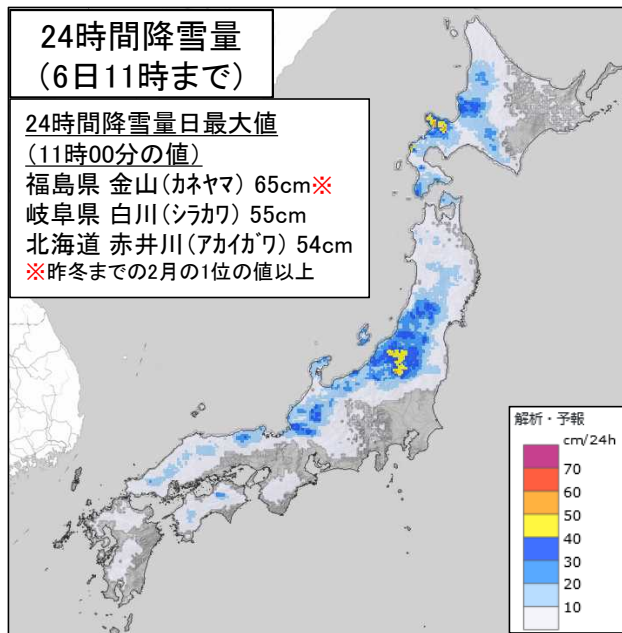
地域	7日12時までの24時間降雪量	8日12時までの24時間降雪量	9日12時までの24時間降雪量
北海道地方	50	40	30
東北地方	70	70	50
関東甲信地方	20	50	50
北陸地方	80	70	70
石川県能登山地	25	40	40
石川県能登平地	15	20	20
東海地方	40	70	50
近畿地方	40	70	50
中国地方	30	70	50
四国地方	25	30	15
九州北部地方	20	40	20

【予想される最大風速、最大瞬間風速(m/s)と波の高さ(m)】

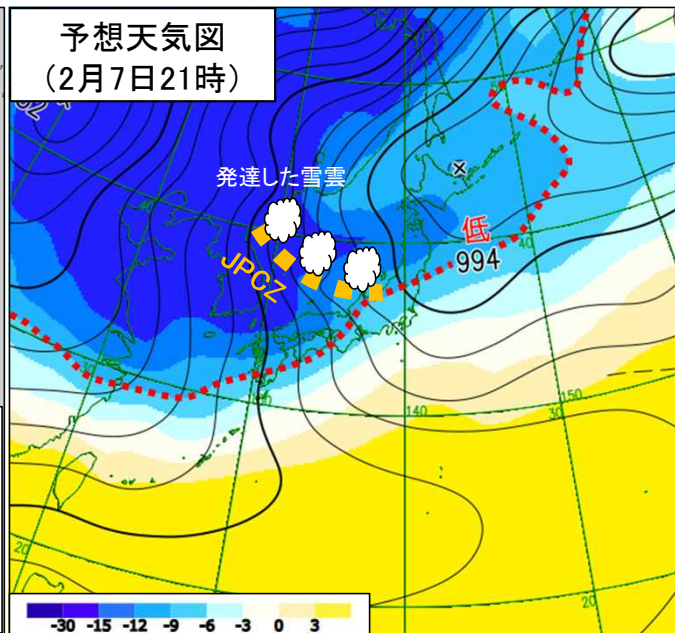
地域	6日		7日		8日	
	最大風速 (最大瞬間風速)	波の高さ	最大風速 (最大瞬間風速)	波の高さ	最大風速 (最大瞬間風速)	波の高さ
北海道地方	20 (30)		18 (30)		18 (30)	
東北地方	18 (30)	6	18 (30)	5	18 (30)	5
関東甲信地方		5		5		5
北陸地方	20 (30)	6	20 (30)	6	20 (30)	6
近畿地方		5		5		5
九州北部地方	13 (25)		20 (30)		15 (25)	

24時間降雪量  
(6日11時まで)

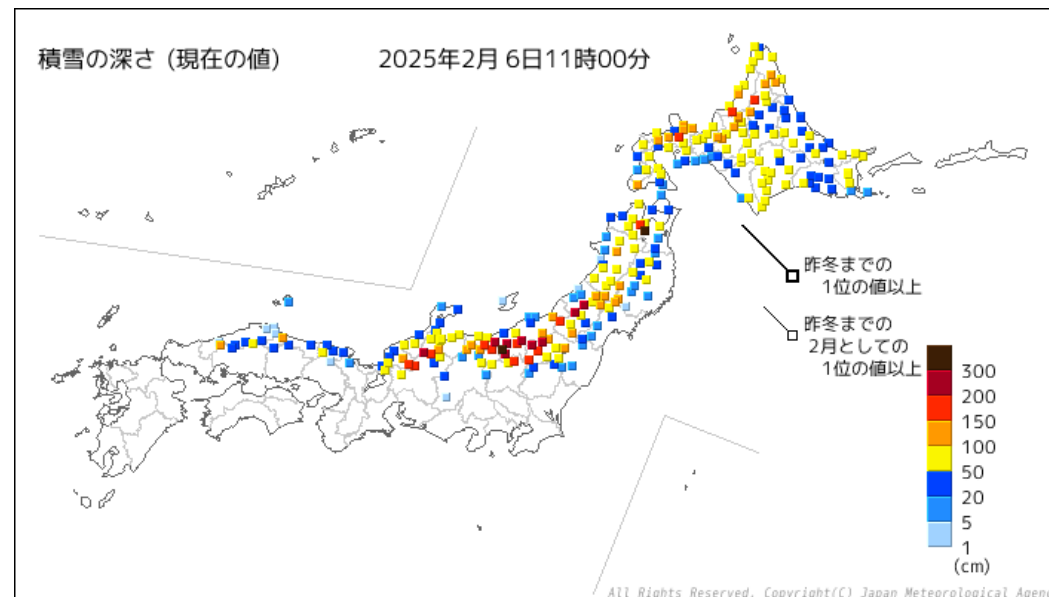
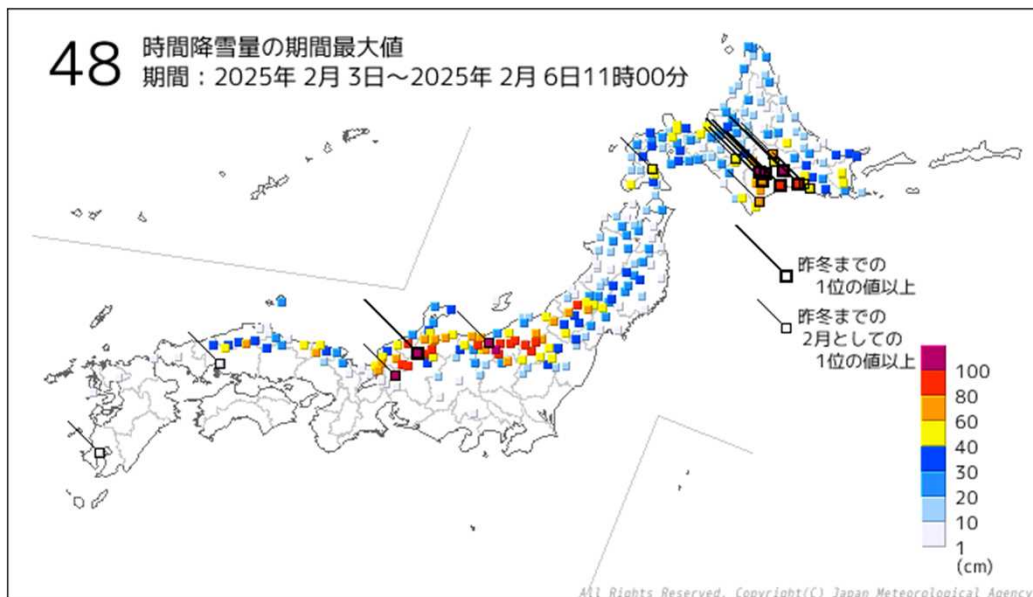
24時間降雪量日最大値  
(11時00分の値)  
福島県 金山(カネヤマ) 65cm※  
岐阜県 白川(シカワ) 55cm  
北海道 赤井川(アカイガワ) 54cm  
※昨までの2月の1位の値以上



予想天気図  
(2月7日21時)



..... 上空約1500mの気温-9度(大雪の目安) ※ JPCZ(日本海寒帯気団収束帯)



48時間降雪量の期間最大値 (5cm以上のみ)

順位	都道府県	市町村	地点	期間最大値	
				cm	年月日 時分(まで)
1	岐阜県	大野郡白川村	白川(シラカワ) ※1	129	2025/02/05 21:00
2	北海道 十勝地方	帯広市	帯広(オビヒロ) ※1	124	2025/02/05 17:00
3	北海道 十勝地方	中川郡本別町	本別(ホンベツ) ※1	118	2025/02/05 01:00
4	北海道 十勝地方	河西郡芽室町	芽室(メムロ) ※1	112	2025/02/04 22:00
5	岐阜県	本巣市	樽見(タルミ) ※2	110	2025/02/06 06:00
6	新潟県	上越市	安塚(ヤスヅカ) ※2	108	2025/02/06 01:00
7	新潟県	中魚沼郡津南町	津南(ツナン)	103	2025/02/06 05:00
8	北海道 十勝地方	十勝郡浦幌町	浦幌(ウラホロ) ※1	99	2025/02/04 11:00
9	富山県	富山市	猪谷(イノタニ)	97	2025/02/05 24:00
10	新潟県	十日町市	十日町(トオカマチ)	94	2025/02/06 04:00

積雪の深さ 11時00分の値

順位	都道府県	市町村	地点	観測値	平年比	日平年値
				cm	%	cm
1	青森県	青森市	酸ヶ湯(スカユ)	389	123	317
2	新潟県	中魚沼郡津南町	津南(ツナン)	300	142	212
3	新潟県	魚沼市	守門(スモン)	295	149	198
4	山形県	西村山郡西川町	大井沢(オオイサワ)	288	141	203
5	山形県	最上郡大蔵村	肘折(ヒジオリ)	278	106	262
6	福島県	南会津郡只見町	只見(タダミ)	264	154	171
7	岐阜県	大野郡白川村	白川(シラカワ)	259	209	124
8	新潟県	十日町市	十日町(トオカマチ)	212	131	162
9	新潟県	南魚沼郡湯沢町	湯沢(ユザワ)	209	138	151
10	新潟県	上越市	安塚(ヤスヅカ)	207	166	125

※1: 観測史上1位の値を更新  
 ※2: 昨冬までの2月の1位の値を更新

# 週間天気予報(6日11時発表)

日付	今日 06日(木)	明日 07日(金)	明後日 08日(土)	09日(日)	10日(月)	11日(火)	12日(水)	13日(木)
<b>釧路</b>	晴時々曇 	晴時々曇 	曇時々晴 	曇時々晴 	晴時々曇 	晴時々曇 	曇 	曇時々晴 
降水確率(%)	-/10/0	0/10/10/10	20	30	20	20	40	30
信頼度	-	-	-	A	A	A	B	A
最低/最高(°C)	-7/4	-5/1	-7/2	-7/0	-9/0	-11/2	-9/3	-4/5
<b>札幌</b>	曇後一時曇 	曇時々曇 	曇時々曇 	曇一時曇 	曇一時曇 	曇一時曇 	曇一時曇か雨 	曇一時曇 
降水確率(%)	-/30/40	40/40/40/20	70	50	50	50	50	50
信頼度	-	-	-	C	C	C	C	C
最低/最高(°C)	-7/2	-4/1	-5/2	-4/0	-3/0	-3/1	-2/5	-2/3
<b>青森</b>	曇 	曇時々止む 	曇 	曇一時曇 	曇一時曇 	曇一時曇 	曇一時曇か雨 	曇一時曇か雨 
降水確率(%)	-/60/60	60/40/50/40	80	70	60	50	60	50
信頼度	-	-	-	A	B	C	B	C
最低/最高(°C)	-7/0	-3/1	-4/3	-2/2	-2/1	-2/2	0/6	-1/5
<b>秋田</b>	風雪強い 	風雪強い 	曇 	曇時々曇 	曇一時曇 	曇一時曇 	曇一時曇か雨 	曇一時曇か雨 
降水確率(%)	-/80/60	70/70/70/60	80	80	60	50	60	50
信頼度	-	-	-	A	B	C	B	C
最低/最高(°C)	-7/1	-1/2	-3/4	-1/3	-1/2	0/3	1/6	0/6
<b>仙台</b>	曇時々晴 	曇時々曇 	曇 	曇時々晴 	晴時々曇 	晴時々曇 	曇時々晴 	曇時々晴 
降水確率(%)	-/20/20	40/30/20/40	40	30	20	20	30	30
信頼度	-	-	-	A	A	A	A	A
最低/最高(°C)	-7/4	-2/2	-2/5	-1/5	-2/5	-1/6	-1/10	1/10
<b>新潟</b>	風雪強い 	風雪強い 	風雪強い 	曇時々曇 	曇一時曇 	曇一時曇 	曇一時曇か雨 	曇一時曇か雨 
降水確率(%)	-/80/90	90/90/90/90	90	80	70	60	50	60
信頼度	-	-	-	A	B	C	C	B
最低/最高(°C)	-7/4	0/4	-1/5	1/4	0/5	1/6	-1/9	3/8
<b>東京</b>	晴時々曇 	晴時々曇 	晴時々曇 	晴時々曇 	晴時々曇 	晴時々曇 	曇時々晴 	曇時々晴 
降水確率(%)	-/10/0	0/0/10/10	20	20	20	20	30	30
信頼度	-	-	-	A	A	A	A	A
最低/最高(°C)	-7/9	0/11	0/11	1/10	1/10	2/11	2/14	7/17
<b>長野</b>	曇後曇 	曇後曇 	曇時々曇 	曇時々曇 	曇一時曇 	曇 	曇一時曇か雨 	曇一時曇か雨 
降水確率(%)	-/40/40	30/30/50/60	70	70	50	40	50	50
信頼度	-	-	-	C	C	B	C	C
最低/最高(°C)	-7/1	-5/2	-4/2	-4/2	-5/3	-5/5	-5/9	1/9

日付	今日 06日(木)	明日 07日(金)	明後日 08日(土)	09日(日)	10日(月)	11日(火)	12日(水)	13日(木)
<b>名古屋</b>	晴時々曇 	晴後曇 	曇一時曇 	晴時々曇 	晴時々曇 	晴時々曇 	曇一時雨 	曇一時雨 
降水確率(%)	-/10/10	10/10/20/20	50	20	20	20	50	50
信頼度	-	-	-	A	A	A	C	C
最低/最高(°C)	-7/7	-1/8	-1/7	0/8	0/9	0/11	1/10	5/12
<b>大阪</b>	晴時々曇 	曇時々晴 	曇 	曇時々晴 	晴時々曇 	晴時々曇 	曇一時雨 	曇一時雨 
降水確率(%)	-/10/10	10/20/20/20	40	30	20	20	50	50
信頼度	-	-	-	A	A	A	C	C
最低/最高(°C)	-7/6	1/7	-1/7	1/8	2/9	2/10	3/13	7/14
<b>高松</b>	曇時々晴 	曇一時曇か雨 	曇 	曇 	曇時々晴 	晴時々曇 	曇一時雨 	曇一時雨 
降水確率(%)	-/10/10	20/50/50/20	30	40	30	20	50	50
信頼度	-	-	-	B	A	A	C	C
最低/最高(°C)	-7/6	-2/8	-2/7	0/8	1/9	0/10	2/14	6/13
<b>松江</b>	曇後曇 	風雪強い 	曇 	曇時々曇 	曇 	曇時々晴 	曇一時雨 	曇一時雨 
降水確率(%)	-/30/20	50/70/60/60	80	70	40	30	60	50
信頼度	-	-	-	C	B	A	B	C
最低/最高(°C)	-7/4	-1/4	-1/4	1/6	1/7	0/10	0/13	4/10
<b>広島</b>	曇時々晴 	曇時々曇 	曇一時曇 	曇時々晴 	晴時々曇 	晴時々曇 	曇一時雨 	曇一時雨 
降水確率(%)	-/20/20	30/60/50/50	60	30	20	20	50	50
信頼度	-	-	-	A	A	A	C	C
最低/最高(°C)	-7/5	0/6	-1/5	-1/7	0/9	-1/11	2/12	6/13
<b>高知</b>	晴時々曇 	曇時々晴 	曇 	晴時々曇 	晴時々曇 	晴時々曇 	曇一時雨 	曇 
降水確率(%)	-/20/20	30/30/30/20	30	20	20	20	50	40
信頼度	-	-	-	A	A	A	C	C
最低/最高(°C)	-7/8	0/10	-2/8	-1/9	0/11	0/13	3/15	7/17
<b>福岡</b>	曇時々曇か雨 	曇時々曇か雨 	曇一時曇 	曇 	曇時々晴 	曇時々晴 	曇一時雨 	曇一時雨 
降水確率(%)	-/50/50	50/60/50/50	50	40	30	30	60	50
信頼度	-	-	-	B	A	A	B	C
最低/最高(°C)	-7/6	2/7	-1/4	1/6	2/8	2/12	6/14	7/13
<b>鹿児島</b>	曇時々晴 	曇 	曇一時曇か雨 	曇 	曇時々晴 	曇時々晴 	曇一時雨 	曇一時雨 
降水確率(%)	-/10/20	30/30/40/20	50	40	30	30	60	50
信頼度	-	-	-	B	A	A	C	C
最低/最高(°C)	-7/8	3/11	0/7	1/9	2/11	2/15	9/18	9/16

## 石川県能登 (気温: 輪島市付近)

	7日(金)	8日(土)	9日(日)	10日(月)	11日(火)	12日(水)	13日(木)
天気	曇 	曇り時々曇 	曇り時々曇 	曇り時々曇 	曇り時々曇か雨 	曇り時々雨 	曇り時々雨か曇 
降水確率(%)	80/90/90/90	90	80	70	50	50	60
最高気温(°C)	4	3	3	3	6	9	8
最低気温(°C)	-1	-2	-2	-1	-1	0	1