

<概況> 猛烈な台風第14号は、フィリピンの東海上にあって西北西に進んでおり、12日から13日に先島諸島へかなり接近する見込み。その後、台風は東シナ海を北上する見込み。

<強風・高波> 先島諸島では、12日は風が次第に強まり猛烈な風が吹き、海上はうねりを伴った猛烈なしけとなる見込み。

<大雨> 先島諸島では、12日は台風周辺の発達した雨雲がかかり、大雨となる所がある見込み。

<警戒事項> 暴風、高波に厳重に警戒。土砂災害、低い土地の浸水、河川の増水や氾濫に警戒。

<留意事項> 台風の進路によっては、来週の中頃に西日本に接近するおそれ。今後の気象情報に留意。

【強風・高波の見通し】


(単位(風):メートル毎秒 (波):メートル)

地域	10日	11日	12日	
	波の高さ	波の高さ	波の高さ	最大風速 (最大瞬間風速)
沖縄地方	2.5	5	9を超える	30~40 (40~60)

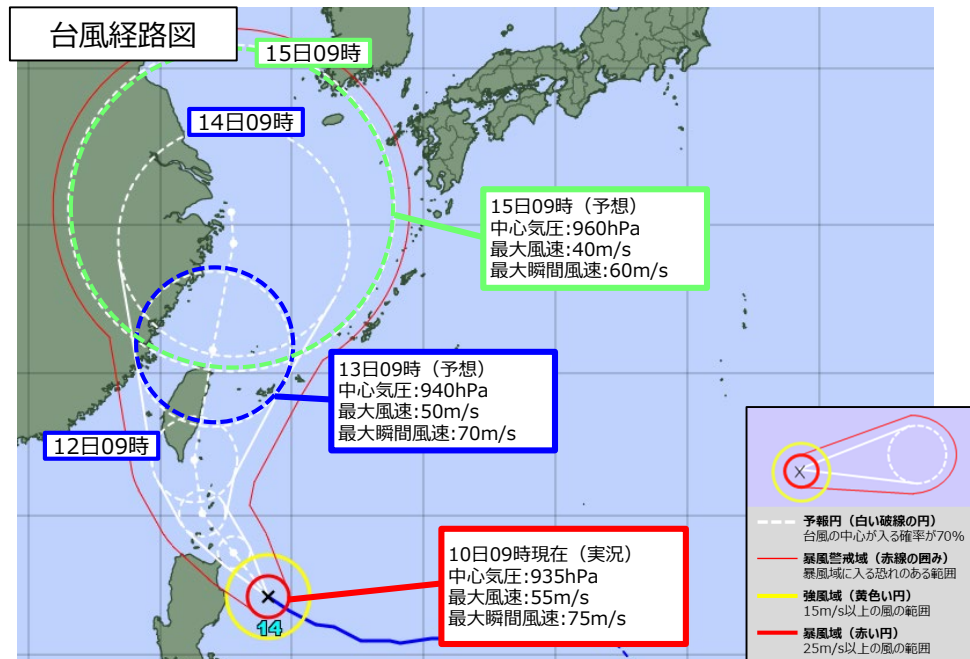
日	10日		11日		12日	13日	14日
	時	6~18	18~6	6~24			
九州北部地方	波浪						
九州南部	波浪						
奄美地方	波浪						
沖縄地方	大雨						
	暴風						
	波浪						

大雨、暴風、波浪の警報級となる可能性のある期間
(■可能性がある、■可能性が高い)

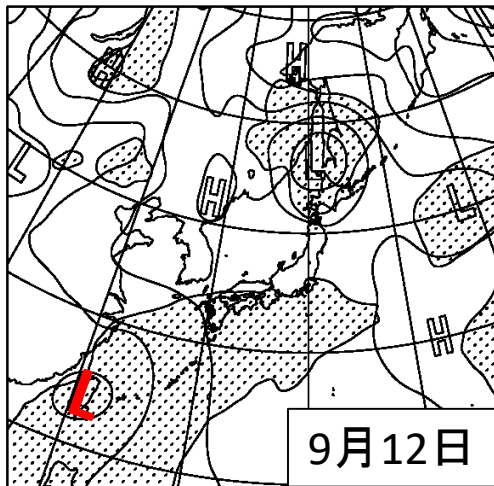
衛星画像



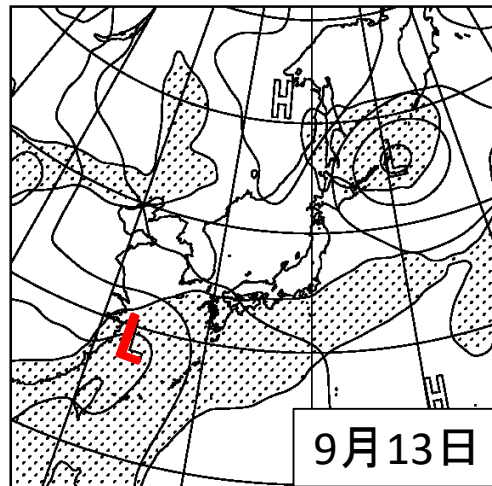
台風経路図



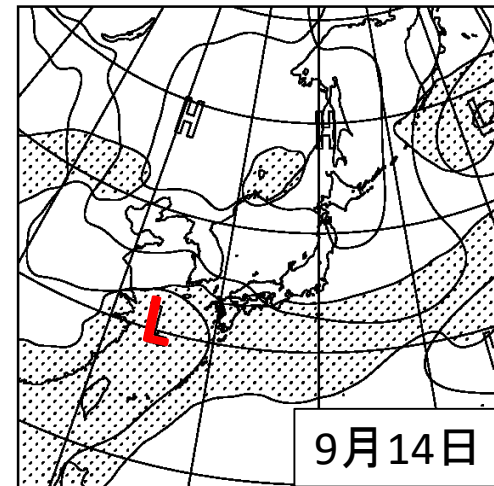
今後1週間の見通し



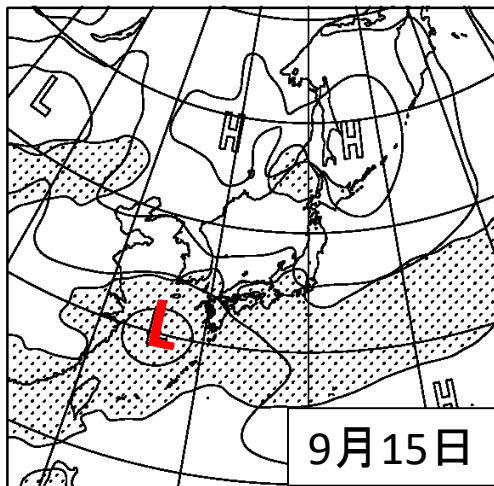
SURFACE PRESS, PRECIP(48-72)



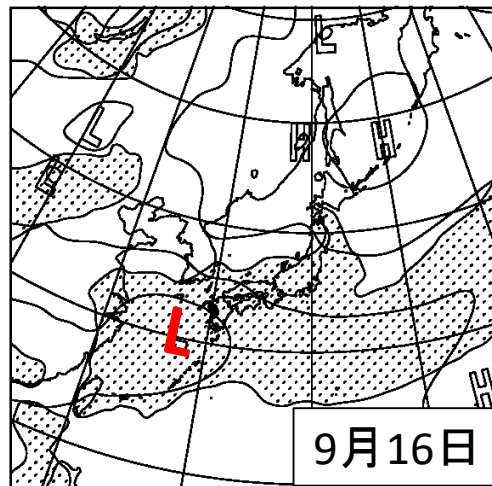
SURFACE PRESS, PRECIP(72-96)



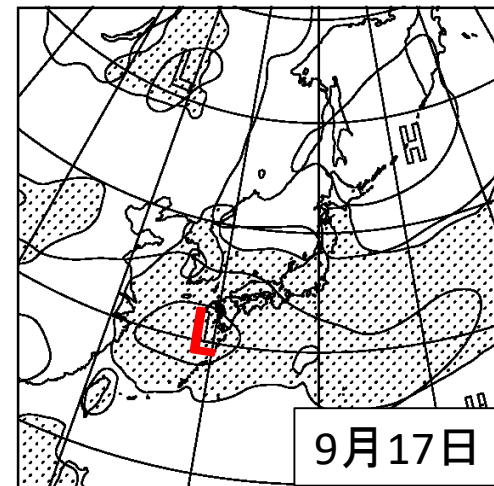
SURFACE PRESS, PRECIP(96-120)



SURFACE PRESS, PRECIP(120-144)



SURFACE PRESS, PRECIP(144-168)



SURFACE PRESS, PRECIP(168-192)

※ハッチ域は降水が予想される地域